

## EDITAL

Marco André Martins, Presidente da Câmara Municipal de Gondomar e Presidente da Comissão Municipal de Defesa da Floresta Contra Incêndios, faz saber a todos os proprietários de prédios rústicos na freguesia de S. Pedro da Cova, que, no uso da competência que lhe é conferida, pelo nº 2 do artigo 3º B do Decreto Lei 124/2006 de 28 de junho, com a redação atual, no âmbito da prevenção e proteção da Floresta, de acordo com o Plano Municipal de Defesa da Floresta Contra Incêndios, e na sequência do **grande incêndio do Passal, S. Pedro da Cova**, na área do mesmo, **vão ser promovidos trabalhos de estabilização de emergência pós incêndio** nas infraestruturas, ribeiras e locais abaixo discriminados:

### **Ribeira de Silveirinhos:**

- Vão ser promovidos trabalhos de limpeza da linha de água, desassoreamento, contenção de margens e controlo de invasoras numa faixa de 15 metros para cada lado da ribeira, entre a travessa da Ribeira e o lugar da Moita.

### **Ribeira da Cal Velha:**

- Vão ser promovidos trabalhos de limpeza da linha de água, desassoreamento, contenção de margens e controlo de invasoras numa faixa de 10 metros para cada lado da ribeira, entre a rua da Cal Velha e a sua nascente.

### **Cumeada da Serra do Castiçal:**

- Vão ser promovidos trabalhos de limpeza de vegetação e instalação de Plátano e Liquidâmbar numa faixa de 50 metros ao longo da cumeada da serra.

### **Caminhos Florestais na Serra do Castiçal e Monte Cavalos:**

- Nos caminhos florestais de: Lameira, Cal Velhas, Outeiro, Midões, Monte Cavalos, Peneca e Monte Ventoso, vão ser promovidos trabalhos de regularização da plataforma, drenagem de de água e cilindragem.

Informa-se que os trabalhos referidos são da responsabilidade da Câmara Municipal de Gondomar e para qualquer esclarecimento deve consultar o seu Gabinete Técnico Florestal.

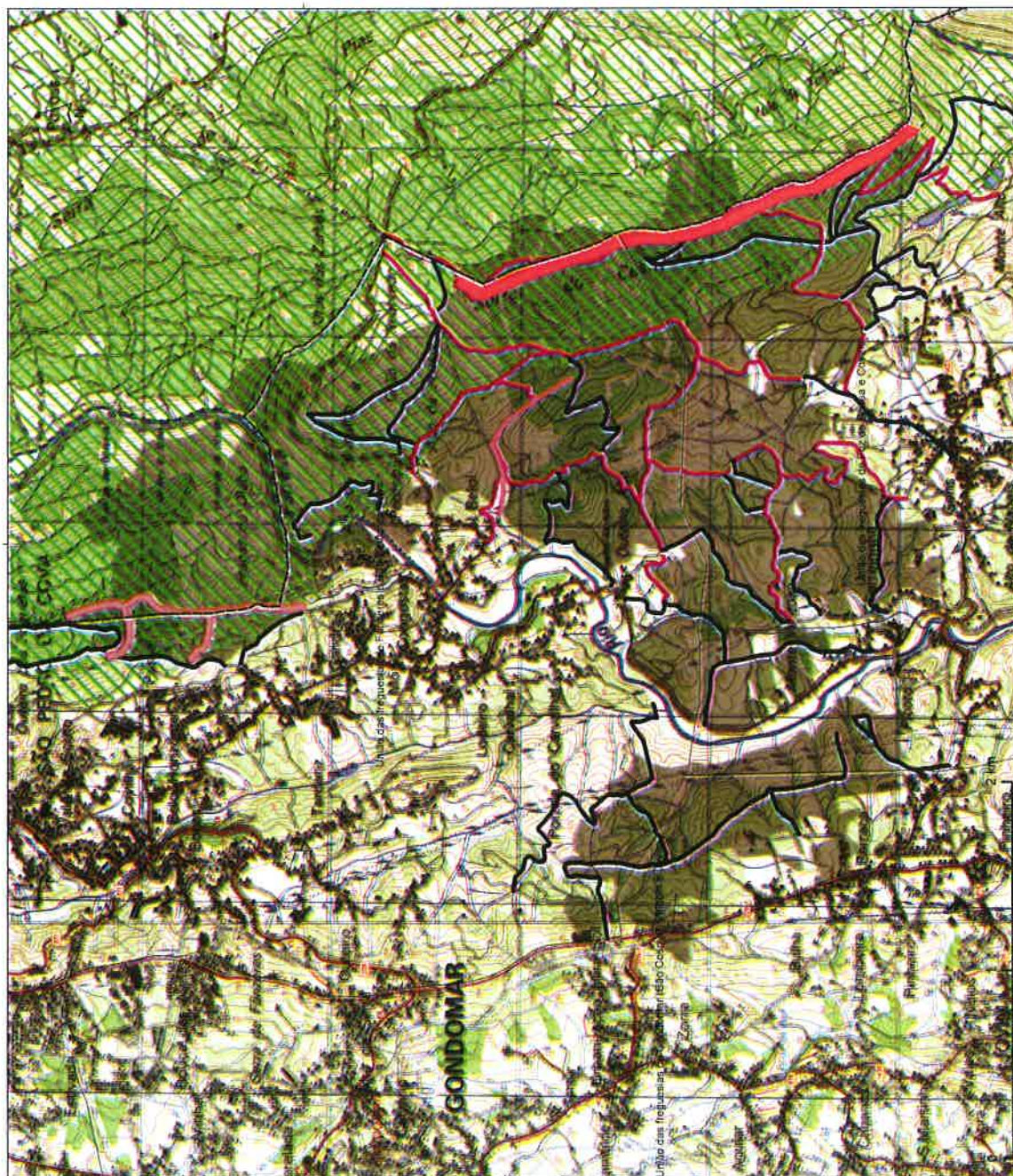
A cartografia de localização dos trabalhos é anexa a este edital.

Data de Publicação: Maio de 2017










O Presidente da Câmara



(Dr. Marco André Martins)



**LEGENDA:**


-  REDE NATURA 2000
-  AA Incêndio do Passal
-  REDE NATURA 2000
- PARCELAS COM INTERVENÇÃO**
-  controlo invasoras
-  instalação plantação
- REDE VIARIA FLORESTAL**
-  recuperação de rede viaria a candidatar
-  rede viaria com necessidade de recuperação
-  Limite do concelho de Gondomar
-  Limite de freguesia

**FONTE:**

CAOP 2014.0 (2014), Direção-Geral do Território, 2014.  
 ICNF, AA Incêndio do Passal.  
 cartas topográficas IGeoE, 122/123/133/134

Projeção Cartográfica: Hayford (International 1924),  
 Gauss-Kruger, Datum Lisboa (IGEOE)

Município de Gondomar



DATA DE ELABORAÇÃO:

Outubro 2016