



GONDOMAR
é Doura

MUNICÍPIO DE GONDOMAR

MUNICÍPIO DE GONDOMAR
Núcleo do Património

EDITAL


CARLOS ALBERTO SILVA BRÁS, VEREADOR DA CÂMARA MUNICIPAL DE GONDOMAR, no âmbito da delegação de competências que lhe foi conferida por despacho de 27 de Outubro de 2017:

Torna público que, a Câmara Municipal de Gondomar em sua reunião realizada em 15 de Maio de 2019, aprovou a rectificação da resolução de expropriar, tomada em reunião de Câmara de 24 de Outubro de 2018, das parcelas de terreno, para a CONSTRUÇÃO DO PERCURSO DE LIGAÇÃO AO INTERFACE DO METRO E PARQUE DE ESTACIONAMENTO, constantes do mapa e planta anexos.

Paços do Município de Gondomar, 24 de Maio de 2019

Por delegação do Presidente da Câmara

O Vereador



(Dr. Carlos Brás)

QUADRO DE PARCELAS

Parcela (n.º)	Área (m²)	Interessados		N.º da descrição na CRP	Matriz		Indemnização (€)	Ordenamento	Instrumento de Gestão Territorial		
		Proprietários	Outros		Rústica	Urbana			RAN (m²)	REN (m²)	Outras
(n.º)	(área)	(nome)	(nome)	(n.º)	(artigo, secção e freguesia)	(artigo, secção e freguesia)	(€)	(classificação)	(área)	(área)	(Áreas de Salvaguarda)
2	316,38	- Arminda da Silva Andre - José Gonçalves de Oliveira Mesquita Rua Ciclista Dias Santos, nº 244 4510-528 Fânzeres		875/Fânzeres	1889/Fânzeres		3 973,73€	Espaços Agrícolas	316,38	316,38	Zonas inundáveis ou ameaçadas pelas cheias
6	1328,65	- Adelaide de Araujo Rosas Ferreira Marques - José Marques Martins Correia		3112/Fânzeres	1331/Fânzeres		19 262,75	Espaços Agrícolas	1328,65	302,79	Zonas inundáveis ou ameaçadas pelas cheias

15.MAI.2019

7	1166,04	Avenida da Carvalha, 265, 4510-518 Fânzeres	326/Fânzeres	1327/Fânzeres	16 824,49	Espaços Agrícolas	1166,04	297,90	Zonas inundáveis ou ameaçadas pelas cheias e Estrutura Ecológica Municipal	e Estrutura Ecológica Municipal
25	440,75	Herdeiros de Domingos dos santos Castro: - Clotilde Ferreira Moutinho - Teresa Felicidade Moutinho de Castro Rua das Regadas, 273, 4510-647 Fânzeres - Ricasa Construções, SA Rua Santo António de Contumil, 146, Porto - Novo Banco Avenida da Liberdade, 195, 1250-142 Lisboa - Maria Eugénia da Rocha Ribeiro de Almeida Assunção - Mário Moreira Assunção	6236/S. Cosme	97/Gondomar (S. Cosme)	7 585,31	Solo Urbano – Solo Urbanizado – Espaço residenciais				

102
10/05/19

15. MAI 2019

34	301,46	Rua Manuel Saigueiral, 216, 5º Esq., Santa Marinha, 4400-213 Vila Nova de Gaia - Jerónimo António Jorge de Castro Rua Padre Andrade e Silva, 1198, 3º Esq. Tras., 4420-243 Gondomar - Desconhecidos	4535/Fânzeres	1719/Fânzeres	4 543,00	Espaços Agrícolas	301,46	Estrutura Ecológica Municipal	Zonas inundáveis ou ameaçadas pelas cheias
36	96,77	- Manuel António Moura Gonçalves de Sousa - Noémia Virgínia de	2851/Fânzeres	1665/Fânzeres	1 215,43	Espaços Agrícolas	96,77		

*106
106
106*

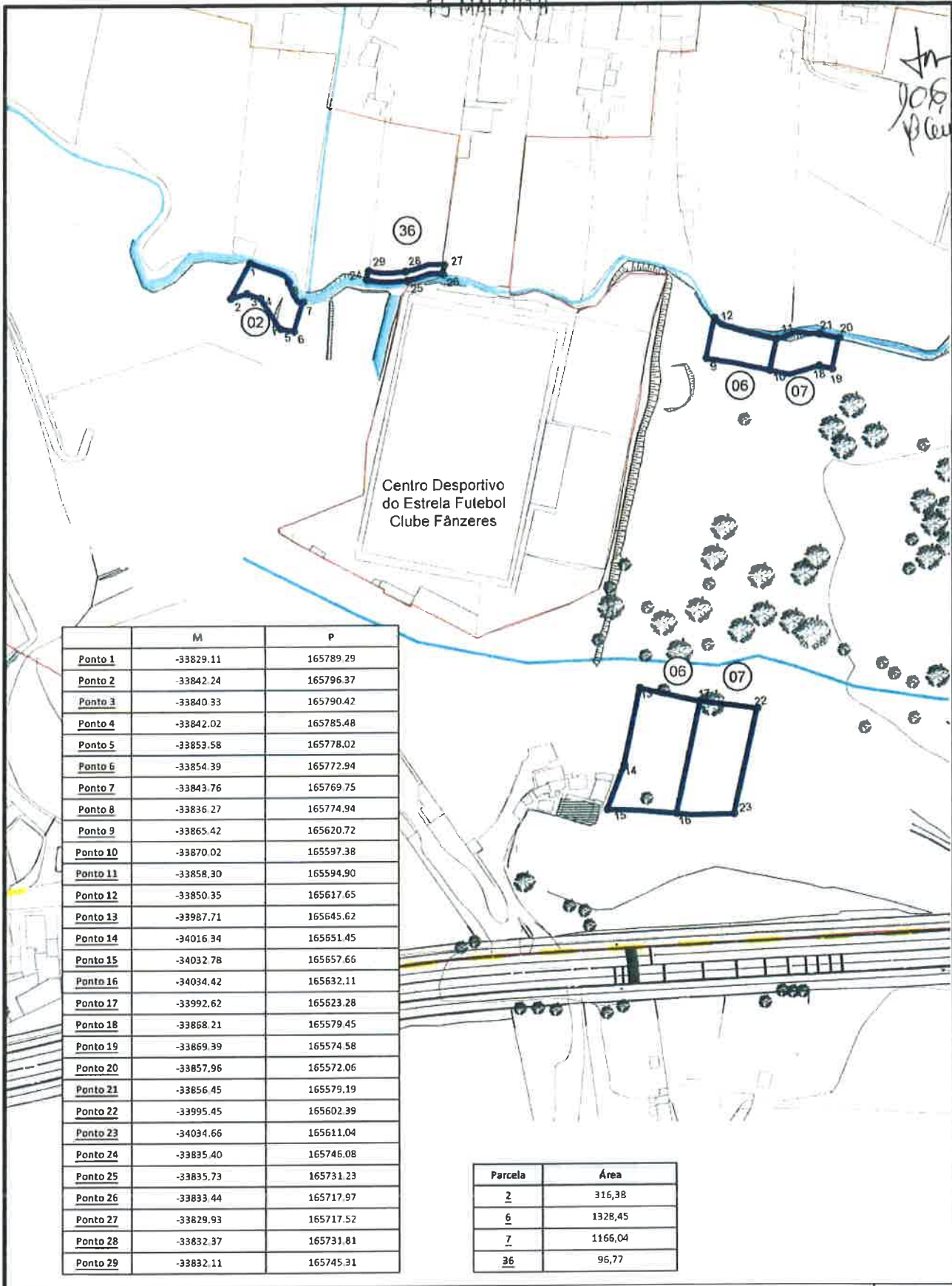
15.MAI.2019

41	1208,24	Moura Camisa Moura Gonçalves Travessa Julio Dinis, 124, 4425-113 Maia - Herdeiros de Maria de Lourdes Tomé de Castro - Cosme Manuel Jorge de Castro - Lucinda Fernanda da Costa Valga Rua Manuel Salgueiral, 216, 5º Esq., Santa Marinha, 4400-213 Vila Nova de Gaia - Jerónimo António Jorge de Castro Rua Padre Andrade e Silva, 1198, 3º Esq. Tras., 4420-243 Gondomar - Desconhecidos	Omisso	1689/Fânzeres	16 396,71	Espaços Agrícolas	1208,24	721,70	Zonas inundáveis ou ameaçadas pelas cheias e Estrutura Ecológica Municipal
----	---------	---	--------	---------------	-----------	----------------------	---------	--------	--

Handwritten signature and date: 15/5/19

15 MAI 2018

IN
JOS
P. C.



	M	P
Ponto 1	-33829.11	165789.29
Ponto 2	-33842.24	165796.37
Ponto 3	-33840.33	165790.42
Ponto 4	-33842.02	165785.48
Ponto 5	-33853.58	165778.02
Ponto 6	-33854.39	165772.94
Ponto 7	-33843.76	165769.75
Ponto 8	-33836.27	165774.94
Ponto 9	-33865.42	165620.72
Ponto 10	-33870.02	165597.38
Ponto 11	-33858.30	165594.90
Ponto 12	-33850.35	165617.65
Ponto 13	-33987.71	165645.62
Ponto 14	-34016.34	165551.45
Ponto 15	-34032.78	165657.66
Ponto 16	-34034.42	165632.11
Ponto 17	-33992.62	165623.28
Ponto 18	-33868.21	165579.45
Ponto 19	-33869.39	165574.58
Ponto 20	-33857.96	165572.06
Ponto 21	-33856.45	165579.19
Ponto 22	-33995.45	165602.39
Ponto 23	-34034.66	165611.04
Ponto 24	-33835.40	165746.08
Ponto 25	-33835.73	165731.23
Ponto 26	-33833.44	165717.97
Ponto 27	-33829.93	165717.52
Ponto 28	-33832.37	165731.81
Ponto 29	-33832.11	165745.31

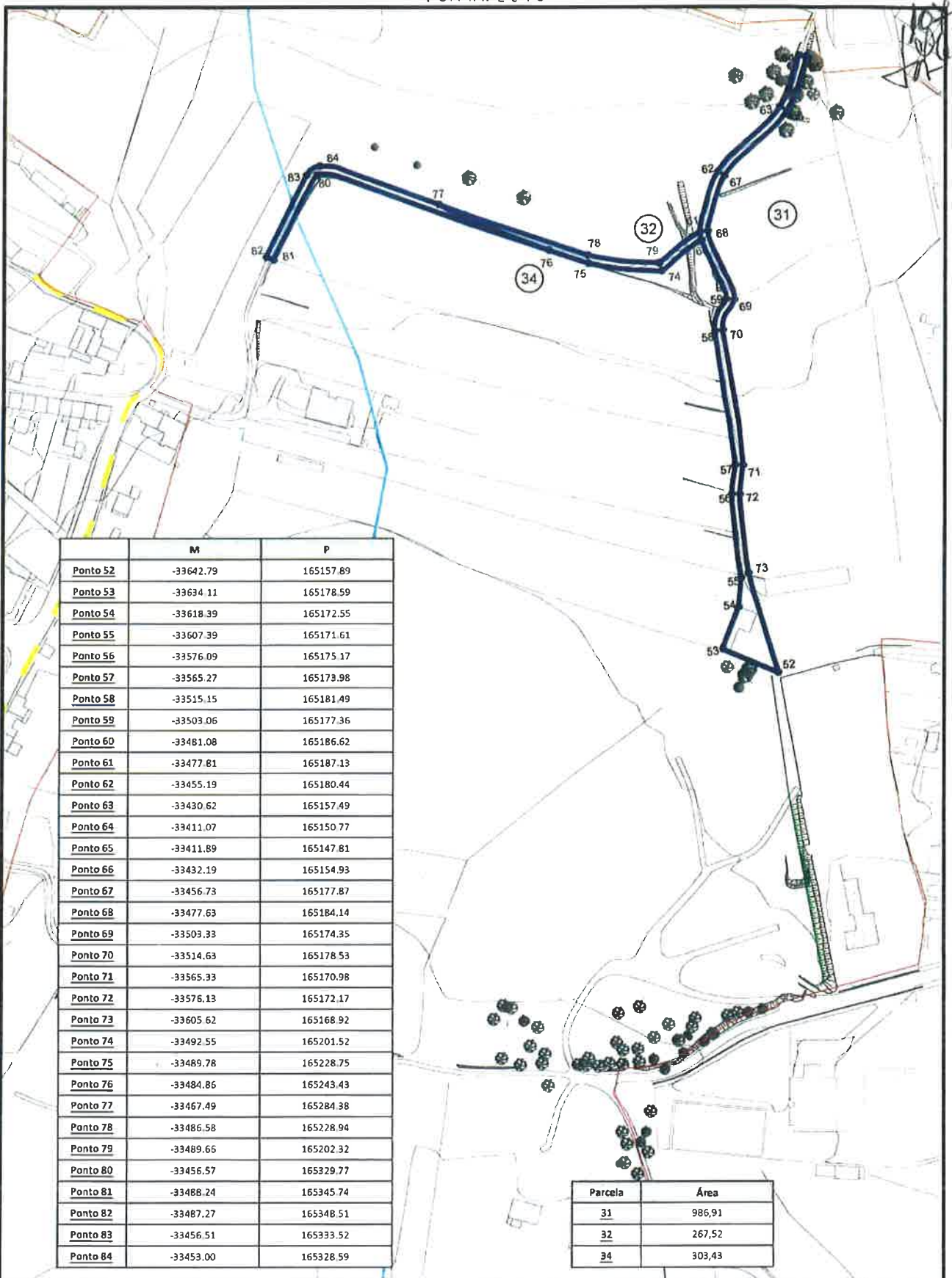
Parcela	Área
2	316,38
6	1328,45
7	1166,04
36	96,77

PERCURSO DE LIGAÇÃO AO INTERFACE DO METRO E PARQUE DE ESTACIONAMENTO



02
06
07
36

Zona da parcela a levantar



	M	P
Ponto 52	-33642.79	165157.89
Ponto 53	-33634.11	165178.59
Ponto 54	-33618.39	165172.55
Ponto 55	-33607.39	165171.61
Ponto 56	-33576.09	165175.17
Ponto 57	-33565.27	165173.98
Ponto 58	-33515.15	165181.49
Ponto 59	-33503.06	165177.36
Ponto 60	-33481.08	165186.62
Ponto 61	-33477.81	165187.13
Ponto 62	-33455.19	165180.44
Ponto 63	-33430.62	165157.49
Ponto 64	-33411.07	165150.77
Ponto 65	-33411.89	165147.81
Ponto 66	-33432.19	165154.93
Ponto 67	-33456.73	165177.87
Ponto 68	-33477.63	165184.14
Ponto 69	-33503.33	165174.35
Ponto 70	-33514.63	165178.53
Ponto 71	-33565.33	165170.98
Ponto 72	-33576.13	165172.17
Ponto 73	-33605.62	165168.92
Ponto 74	-33492.55	165201.52
Ponto 75	-33489.78	165228.75
Ponto 76	-33484.86	165243.43
Ponto 77	-33467.49	165284.38
Ponto 78	-33486.58	165228.94
Ponto 79	-33489.66	165202.32
Ponto 80	-33456.57	165329.77
Ponto 81	-33488.24	165345.74
Ponto 82	-33487.27	165348.51
Ponto 83	-33456.51	165333.52
Ponto 84	-33453.00	165328.59

Parcela	Área
31	986,91
32	267,52
34	303,43

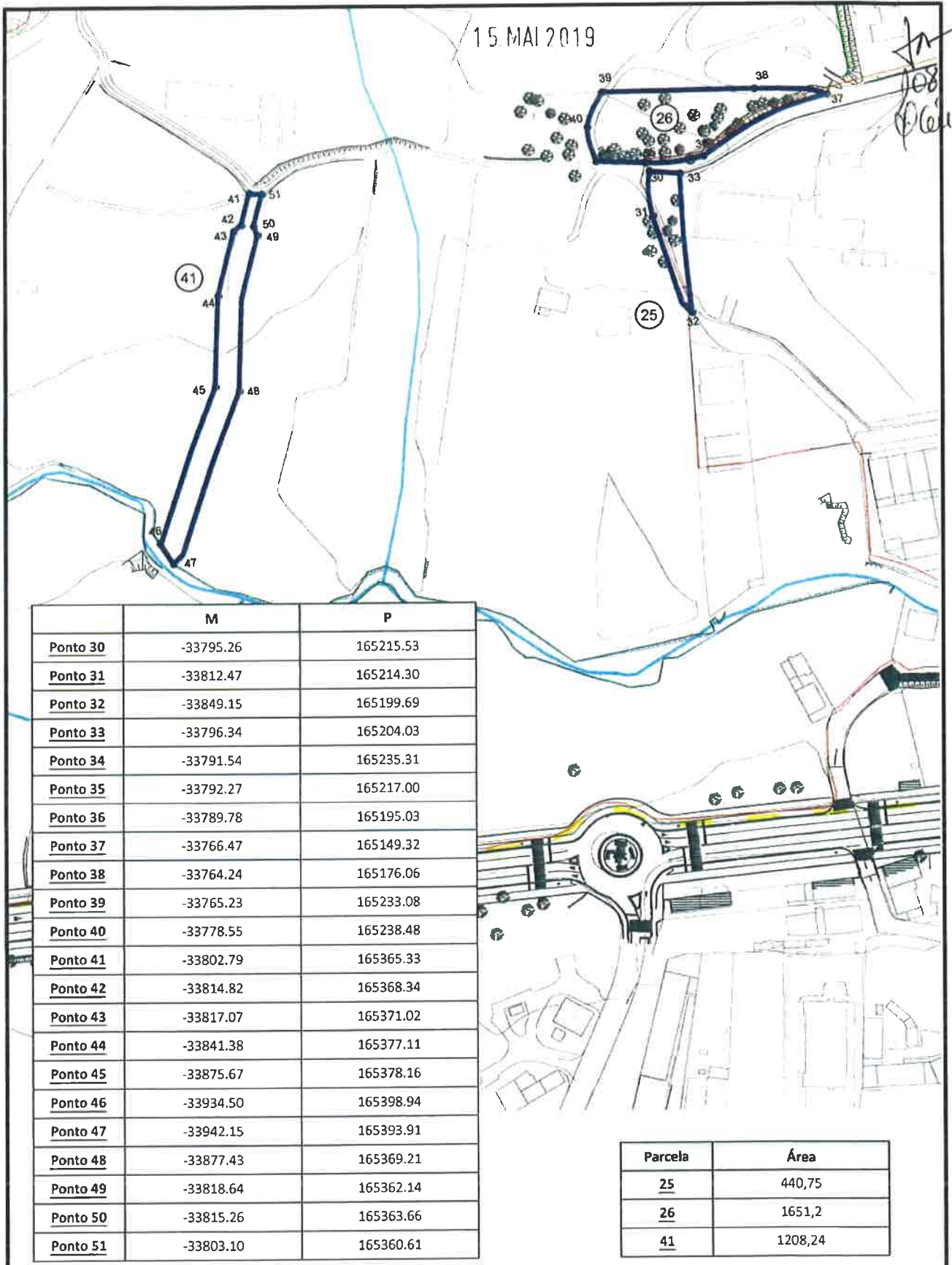
PERCURSO DE LIGAÇÃO AO INTERFACE DO METRO E PARQUE DE ESTACIONAMENTO



31
32
34

Zona da parcela a levantar

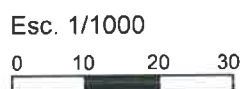
15 MAI 2019



	M	P
Ponto 30	-33795.26	165215.53
Ponto 31	-33812.47	165214.30
Ponto 32	-33849.15	165199.69
Ponto 33	-33796.34	165204.03
Ponto 34	-33791.54	165235.31
Ponto 35	-33792.27	165217.00
Ponto 36	-33789.78	165195.03
Ponto 37	-33766.47	165149.32
Ponto 38	-33764.24	165176.06
Ponto 39	-33765.23	165233.08
Ponto 40	-33778.55	165238.48
Ponto 41	-33802.79	165365.33
Ponto 42	-33814.82	165368.34
Ponto 43	-33817.07	165371.02
Ponto 44	-33841.38	165377.11
Ponto 45	-33875.67	165378.16
Ponto 46	-33934.50	165398.94
Ponto 47	-33942.15	165393.91
Ponto 48	-33877.43	165369.21
Ponto 49	-33818.64	165362.14
Ponto 50	-33815.26	165363.66
Ponto 51	-33803.10	165360.61

Parcela	Área
25	440,75
26	1651,2
41	1208,24

PERCURSO DE LIGAÇÃO AO INTERFACE DO METRO E PARQUE DE ESTACIONAMENTO



25
26
41

Zona da parcela a levantar